



MUNICIPALITÉ D'ALLAMAN

Mise à l'enquête publique n° 2/19

de compétence municipale, concernant


l'abattage d'un arbre

selon le Règlement communal sur la protection des arbres

Lieu Chemin de la plage 17
Coordonnées 519'265/146'370
Propriétaire Westergren Jussi
N° de parcelle 479
Descriptif actuel Bouleau de 53 cm de diamètre
Motif des travaux Création d'un verger hautes tiges
Compensation 1 arbre fruitier haute tige
Mise à l'enquête du 25 avril au 14 mai 2019
(20 jours)



1165 Allaman, le 6 avril 2019

Au nom du Propriétaire


Jussi Westergren

Au nom de la Municipalité

Le Syndic La Secrétaire
  
Patrick Guex Murielle Gilly



GILBERT HENCHOZ
ARCHITECTE INGENIEUR D'ARTS ASSOCIÉS S.A.

Echelle	1/500e	Date	03.04.2019
Code dossier	MVT200	Dessinateur	JM
N° de plan	33	Plan	01
		Index	D
Indice	Date	Dessinateur	Vérification
D	22.03.2019	JM	JOE

Abattage bouleau

M. Jussi Westergren
 Chemin de la Plage 17
 1165 Allaman
 Parcelle n° 479

PLAN D'ABATTAGE

Modifications
 Création de plan